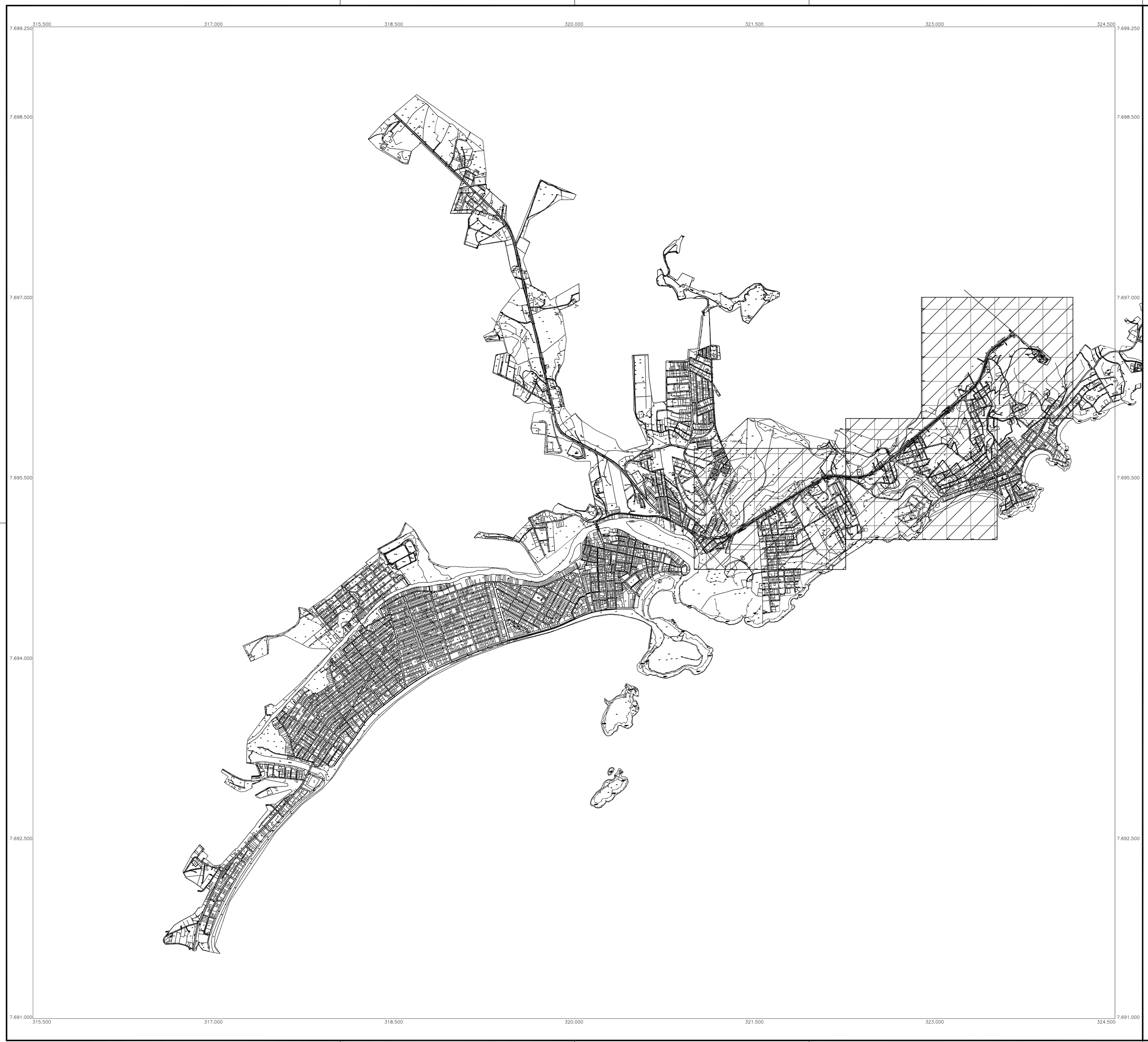


# RESTITUIÇÃO AEROFOTOGRAMÉTRICA DIGITAL

## CONVENÇÕES

- VIA PAVIMENTADA, RODOVIA
- VIA NÃO PAVIMENTADA
- ACESSO
- CAMINHO
- FERROVIA
- ESCADARIA
- PP passarela — PASSARELA, PINGUELA
- PONTE, VIADUTO
- BUEIRO, GALERIA
- CERCA DIVERSA
- MURO
- CF QE — CAMPO DE FUTEBOL, QUADRA DE ESPORTES
- RIO, RIACHO OU CÓRREGO PERENE
- RIO, RIACHO OU CÓRREGO PERIÓDICO
- LAGOA — LAGOA
- AÇUDE — AÇUDE
- ALAGADO — ALAGADO
- VALA
- CANAL
- T RW — TANQUE, RESERVATÓRIO

## PROJEÇÃO UNIVERSAL TRANSVERSA DE MERCATOR - UTM

CLASSE DA CARTA : "A"

Datum horizontal : SIRGAS 2000
Datum vertical : Marégrafo de Imbituba/Santa Catarina
Origem da quilometragem : Equador e Meridiano Central de 39º W GR, acrescidos das constantes 10.000 km e 500 km, respectivamente.

K= 1,0000004

Fotografias aéreas tomadas na escala média 1:8.000 em setembro/08. Apoio de Campo, Aerotriangulação, Restituição Digital na escala 1:2.000, Reambulação, Edição, realizadas entre outubro e novembro 2008.

ESCALA 1:15.000

300m 225 150 75 0 300 600 900 120m

## DECLINAÇÃO MAGNÉTICA E CONVERGÊNCIA MERIDIANA DE CENTRO DE FOLHA

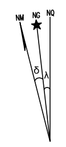


DADOS CARTOGRÁFICOS

DECLINAÇÃO MAGNÉTICA ( δ )= -22°57'

VARIAÇÃO ANUAL= 00°03'00"

CONVERGÊNCIA MERIDIANA ( λ )= 00°36'56,1"

## LOCALIZAÇÃO DA ÁREA NO MUNICÍPIO

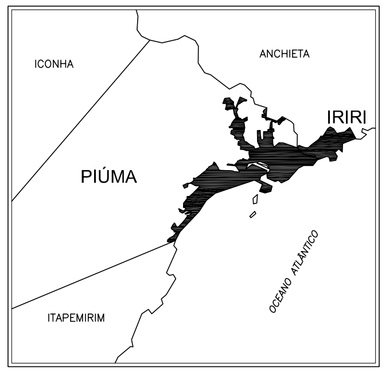


Companhia Espírito Santense de Saneamento

PROJETO: RESTITUIÇÃO PLANIMÉTRICA

ÁREA URBANA DA LOCALIDADE DE PIÚMA
MUNICÍPIO DE PIÚMA

| | |
|---|---|
| ESCALA DE PLOTAGEM: 1: 15.000 | Executado por: MAPLAN aerolevantamentos |
| DATA: 25/11/08 | Resp. Técnico: |
| FOLHA: ARQUIVO ÚNICO | Marcelo Silva Narciso CREA ES-003840/D |